

STAVEBNÍ GEOLOGIE n.p.
Gorkého náměstí 7, Praha 1

Číslo úkolu : 65 889 07 KI
Odpovědný řešitel : Ing. Vl. Halama, CSc.

Český Krumlov - zimní stadion
Závěrečná zpráva
o podrobném inženýrsko-geologickém průzkumu

České Budějovice, říjen 1973

Úkol: Č.Krumlov-stadion.

Příl.č.7.

č.z.65 889.

T e c h n i c k á m ě ř i c k á z p r á v a .

Požadavek na daném úkole je zaměřiti provedené sondy, vyhotoviti profily a provésti zákres do mapy 1:1000.

Lokalita nachází se v severozápadní části města Č.Krumlov v blízkosti vápenky. Terén je značně členitý zejména v prostoru potoka.

Polohopisné bodové pole je jednotná triangulační síť. Použity body 34 a 001 z nichž nepřímým připojením se 4 stanovisek byl úkol zaměřen strojem Redta.

Výškopisné bodové pole je jednotná nivelační síť a to pořadí Mfi Prachatice-Č.Krumlov. Použity značky č. 72 Č.Krumlov-Latrán dům čp.111 a č. 73 Č.Krumlov Latrán dům čp.202. Měřeno technickou nivelací strojem Zeiss Ni025.

Polohopis: S - JTSK.

Výškopis: balt po vyrovnání.

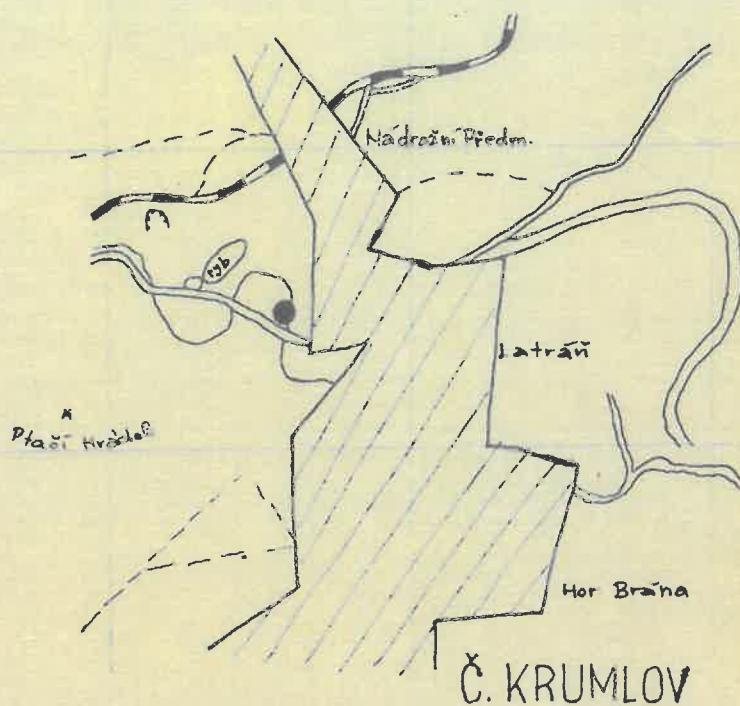
V průzkumném prostoru nebyly trvale stabilizovány žádné pevné geodetické body.

Stav zaměření odpovídá ke dni 3.9.1973.


Seznam souřadnic vrtů:

		Y	X	Výšky: balt p.v.	
				terén	pažnice
K	1	770 023,89	1 182 082,70	488,11	
K	2	770 006,19	1 182 046,63	496,25	
K	3	769 994,14	1 182 018,58	494,55	
V	4	770 027,85	1 182 010,87	487,41	
V	5	770 038,79	1 182 046,63	487,58	
V	6	770 050,14	1 182 069,37	487,27	
V	7	770 101,15	1 182 059,18	486,59	
PV	8	770 083,25	1 182 026,81	487,39	487,59
V	9	770 069,58	1 181 992,33	487,38	
V	10	770 036,20	1 181 972,30	487,47	

Č.Budějovice 14.9.1973. Vyhotožil: Ing.Holín V.



M-33-113-D-a



● MÍSTO SB PROZKUMU



STAVEBNÍ GEOLOGIE n. p. Praha 1, Gorkeho 7

Odberatel: MNV Č. KRUMLOV

Název ukolu: Č. KRUMLOV-ZIMNÍ STADION

Číslo ukolu:
65 889 07 K1

Zpracoval:
J. KŘÍŽ

Kreslil:
J. KŘÍŽ

Schválil:
ING. HALÁMA

Datum:
VI 73

Meritko:








Čís. pril.:

PŘEHLEDNÁ SITUACE

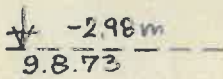
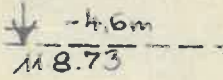


1 : 25 000

1.

VYSVĚTLIVKY:

①		NAVÁŽKA
②		HLÍNA HUMÓSNÍ PÍŠČITÁ
③		HLÍNA JÍLOVITOPÍŠČITÁ
④		HLÍNA PÍŠČITÁ
⑤		PÍSEK HLINITÝ
⑥		ŠTĚRK PÍŠČITÝ
⑦		KAMENY, ÚLOMKY
⑧		RULA ZVĚTRALÁ
⑨		RULA NAVĚTRALÁ
⑩		VÁPENEC NAVĚTRALÝ AŽ ZDRAVÝ
⑪		ORGANICKÁ PŘÍMĚS

ZVLÁŠTNÍ ZNAČKY:

	USTÁLENÁ HLADINA PODZEMNÍ VODY
	NARAŽENÁ HLADINA PODZEMNÍ VODY
	MÍSTO ODBĚRU VZORKU PODZEMNÍ VODY PRO ZKR. ROZBOR
	MÍSTO ODBĚRU PORUŠENÉHO VZORKU ZEMINY

STAVEBNÍ GEOLOGIE n. p. Praha 1, Gorkeho 7				
	Odběratel: MÍSTNÍ NÁRODNÍ VÝBOR Č. KRUMLOV			
	Název úkolu: Č. KRUMLOV - ZIMNÍ STADION			
	Číslo úkolu: 65 889 07 K1	Zpracoval: KRÍŽ 	Kreslil: KRÍŽ 	Schválil: Ing. HALAMA, CSc.
GEOLOGICKÉ ŘEZY			Meritko: 1:200/100	Čís. příl.: 4.